






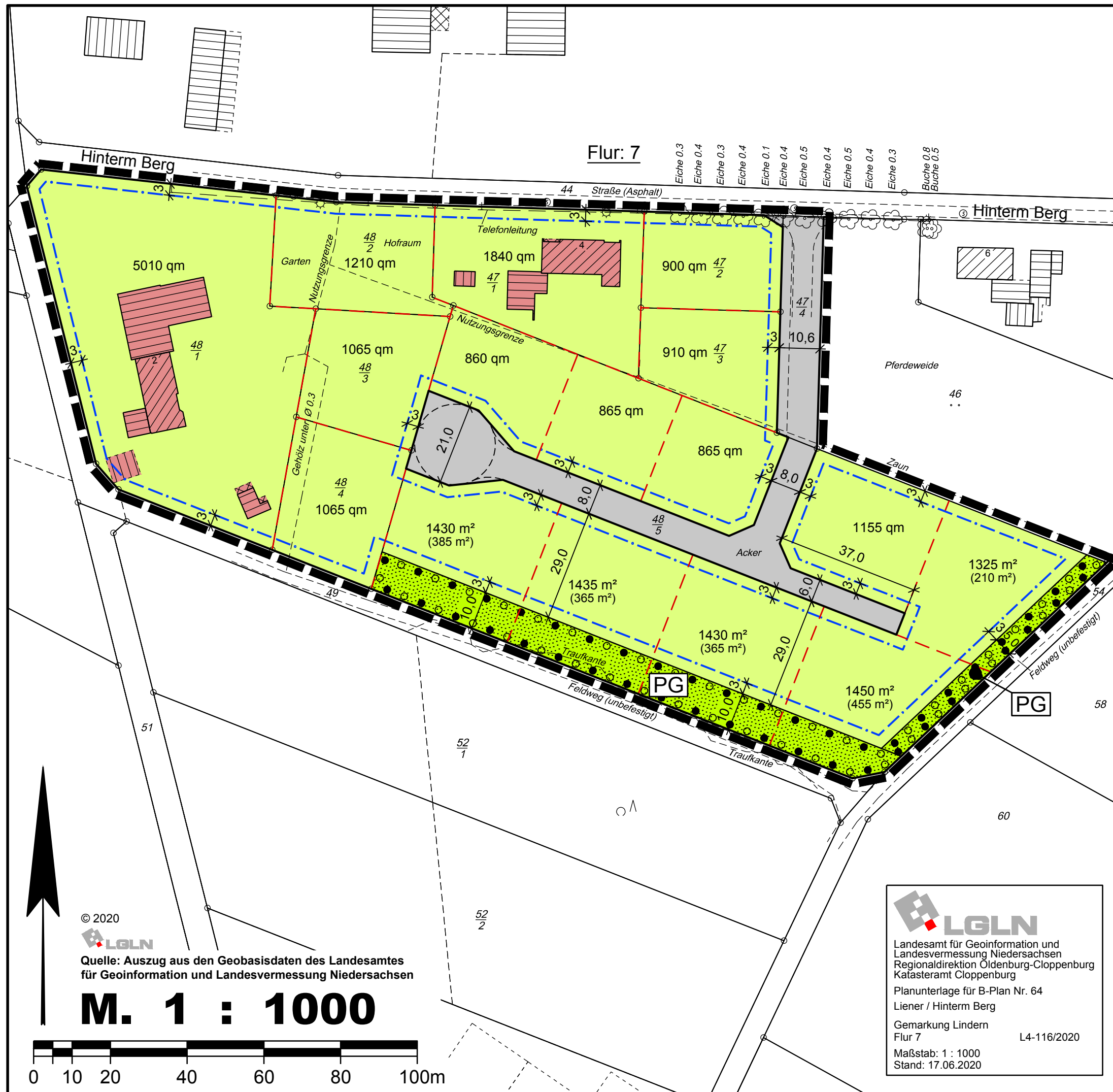


# Zeichenerklärung:

-  Straßenverkehrsfläche
-  Straßenbegrenzungslinie
-  Baugrenze
-  Parzellierungsvorschlag
-  Private Grünfläche (PG)
-  Pflanzflächen
-  Grenze des räumlichen Geltungsbereichs



**Gemeinde Lindern**

Kirchstraße 1  
49699 Lindern (Oldb)

Stand: 26.08.2020

## Aufteilungsvorschlag zum Bebauungsplan Nr. 64 " Hinterm Berg "

Mit örtlichen Bauvorschriften

**- Entwurf -**

**LGLN**  
Landesamt für Geoinformation und Landesvermessung Niedersachsen  
Regionaldirektion Oldenburg-Cloppenburg  
Katasteramt Cloppenburg  
Planunterlage für B-Plan Nr. 64  
Liener / Hinterm Berg  
Gemarkung Lindern  
Flur 7  
Maßstab: 1 : 1000  
Stand: 17.06.2020  
L4-116/2020

**BÜRO FÜR STADTPLANUNG  
GIESELMANN UND MÜLLER GMBH**  
Raddeweg 8  
49757 Werlte  
Tel.: (05951) 95 10 12  
Fax.: (05951) 95 10 20  
e-mail: j.mueller@bfs-wertle.de  
Raumordnung • Städtebau • Bauleitplanung  
Vorhaben- und Erschließungspläne • Umweltprüfung

© 2020



Quelle: Auszug aus den Geobasisdaten des Landesamtes für Geoinformation und Landesvermessung Niedersachsen

**M. 1 : 1000**



JLS